
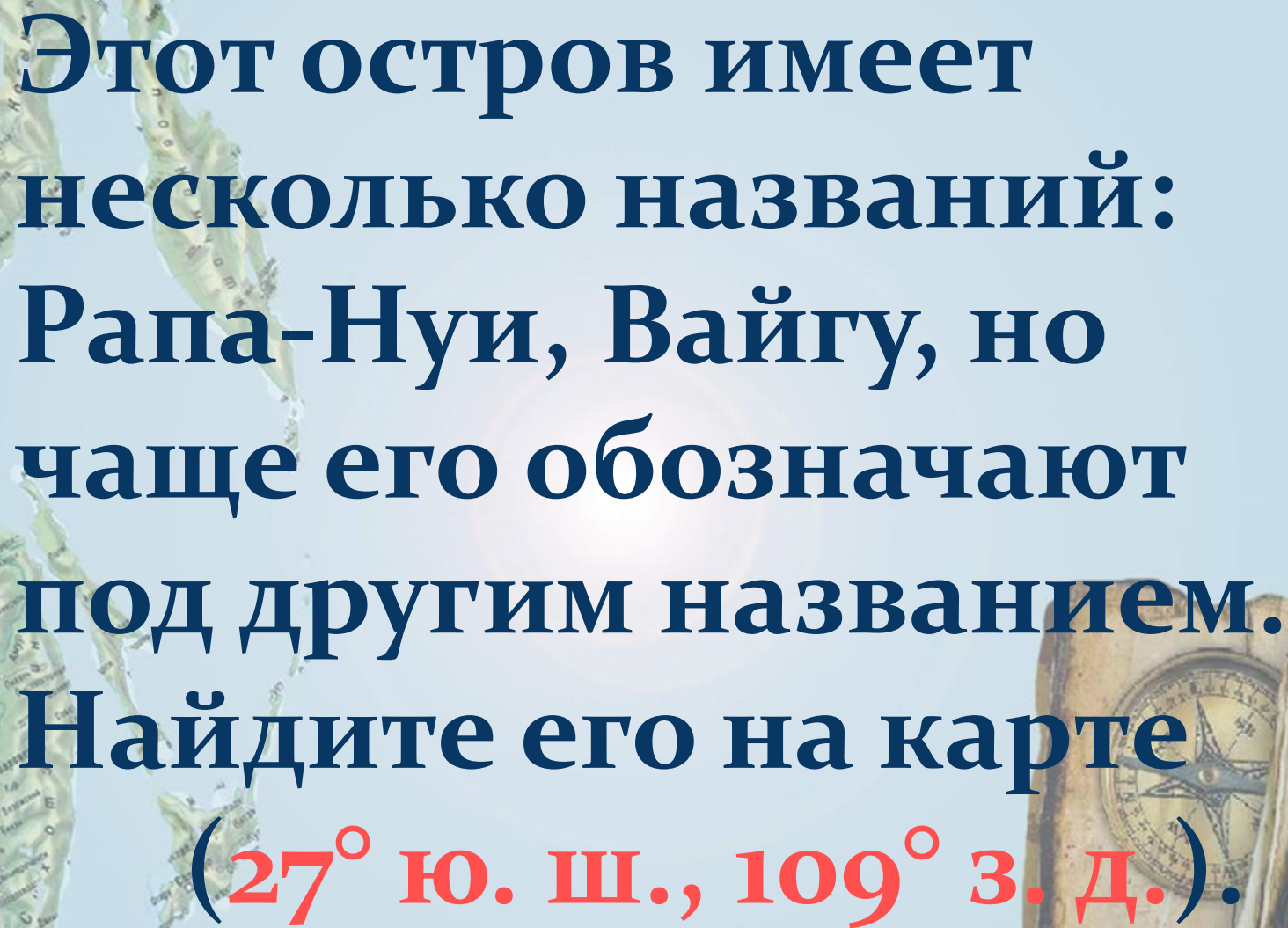


Один из героев Жюль Верна
совершил фантастическое
путешествие к центру Земли
через кратер потухшего
вулкана в точке **64° с. ш., 21° з. д.**
Скажите, как называется
остров, на который поместила
вулкан фантазия Жюль Верна.



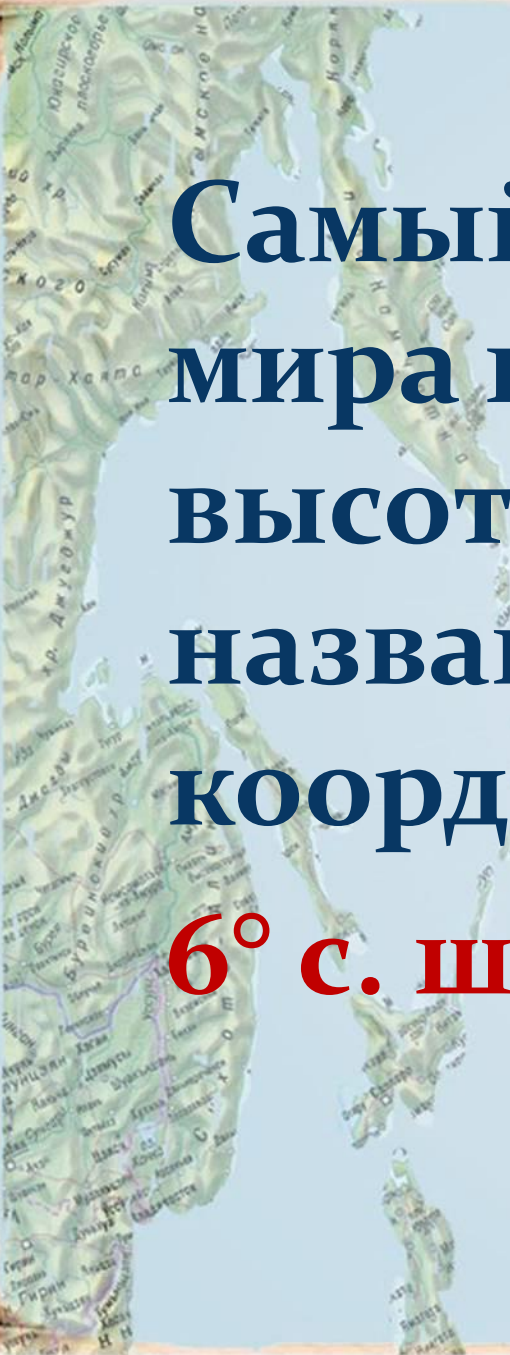


**Этот остров имеет
несколько названий:
Рапа-Нуи, Вайгу, но
чаще его обозначают
под другим названием.
Найдите его на карте
(27° ю. ш., 109° з. д.).**

Остров Исландия



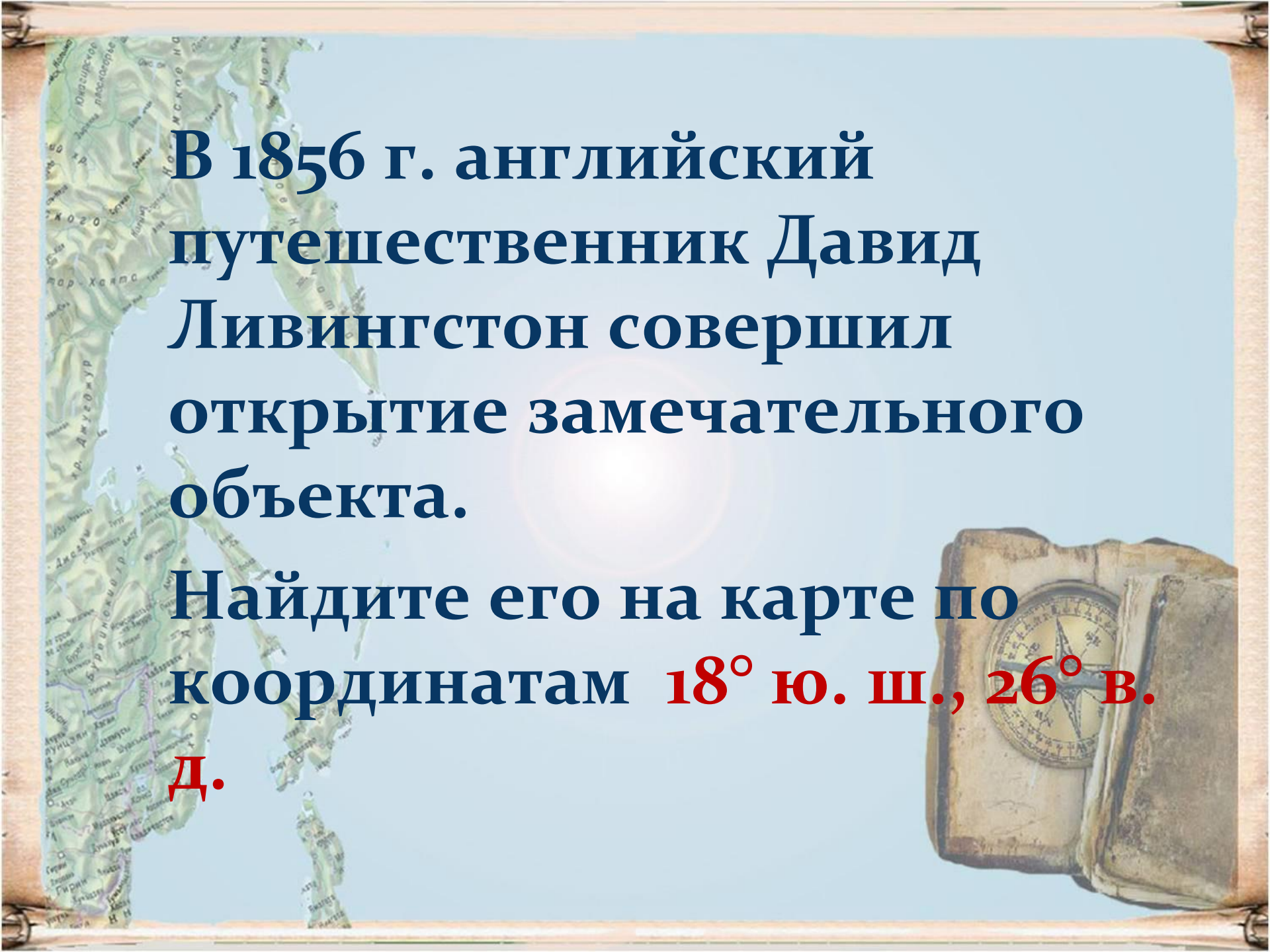




**Самый высокий водопад
мира низвергается с
высоты 1054 м. Укажите его
название, если его
координаты**

6° с. ш., 61° з. д.

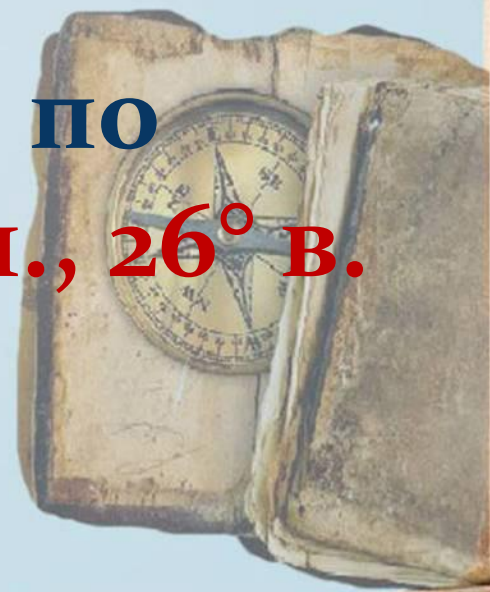


A faint, light-colored map of the African continent is visible in the background, showing major geographical features and country borders. The map is oriented with North at the top.


В 1856 г. английский
путешественник Давид
Ливингстон совершил
открытие замечательного
объекта.

Найдите его на карте по
координатам **18° ю. ш., 26° в.**

д.



Водопад Анхель



Водопад Виктория



Каким видом транспорта можно быстрее совершить «кругосветное» путешествие

(с возвращением в точку отправления):

- А. самолетом по экватору (средняя скорость 800 км/ч),
- В. на морском судне по 60° ю. ш. (средняя скорость 40 км/ч) или
- С. на собачьих упряжках по 80° ю. ш. (средняя скорость 30 км/ч).

- Сколько времени будет продолжаться каждое из этих путешествий (не учитывая остановок)?

